

Utsjekk kartbasar i høve til ROS, kulturminne, naturmangfald og trafikk

Dato: 28.03.2019

Sjekka av: TTL

NVE Atlas, www.atlas.nve.no

Fiskeridirektoratet, www.kart.fiskeridir.no:

Miljøstatus, www.miljostatus.no/kart

Artsdatabanken, www.artskart.artsdatabanken.no

Miljødirektoratet, www.kart.naturbase.no

Skog og Landskap, www.kilden.skogoglandskap.no

Kulturminne og -miljø, www.kulturminnesok.no

Vegtilhøve, www.vegvesen.no/vegkart

Geologiske høve, www.geo.ngu.no

Utsjekk i naturdatabasen til Miljødirektoratet www.geocortex.dirn.no	Funn i kartbase
Utvalde naturtyper	Nei
Prioriterte arter	Nei
Verneområder	Nei
Naturtyper	Nei
Korallrev	Nei
Heilhetleg kulturlandskap	Nei
Friluftsområder	Nei
Inngrepsfrie naturområder	Nei
Arter Utfyllast med utsjekk i Artskartet til Artsdatabanken www.artsdatabanken.no	Fremmande arter i planområdet: Bulkemispel (<i>Cotoneaster ballatus</i>) funndato 1.8.1980. Krypfredløs (<i>Lysimachia nummularia</i>) funndato 13.10.2016. Sprikemispel (<i>Cotoneaster divaricatus</i>) funndato 13.10.2016. Europalerk (<i>Larix decidua</i>) funndato 19.4.2017. Fremmande arter utanfor planområdet: Hagelupin (<i>Lupinus polyphyllus</i>) funndato 19.9.2012. Edelgran (<i>Abies alba</i>) funndato 19.4.2017. Platanlønn (<i>Acer pseudoplatanus</i>) funndato 13.10.2016. Orerust (<i>Melampsoridium hiratsukanum</i>) funndato 13.10.2016. Høstberberis (<i>Berberis thunbergii</i>) funndato 19.4.2017. Klistersvineblomn (<i>Senecio viscosus</i>) funndato 10.7.2005.



Rødlistearter
 Utfyllast med
 utsjekk i Artskartet
 til Artsdatabanken
www.artsdatabanken.no

I planområdet på land:

Sårbar art VU solblom (*Arnica montana*) funndato 1.8.1980.

Sårbar art VU ask (*Fraxinus excelsior*) funndato 19.4.2017.

Nær planområdet på land:

Livskraftig art LC Strandkjeks (*Ligusticum scoticum*) 19.4.2017.

I sjø:

Nær truet art NT brisling (*Linnaeus*) funndato 10.11.1996.

Livskraftig art sild (*Culpea harengus*) funndato 10.11.1996.

Fugler i Ølsfjorden:

Sjørørre, bergand, svartbak, hettemåke, havørn.



Kulturminner
Utfyllast med
utsjekk i
Riksantikvaren sin
database
www.ra.askeladden.no

Utanfor planområdet:

Lok 223544 Gamlatunet på Lunde, Ølensvåg. Kommunalt listeført gardstun med tre bygningar.

Lok 151096 Automatisk freda gravminne.

Lok 25522-1 Lunde, nedre. Automatisk freda gravminne, gravrøys.

Lok 45481-1 Lunde, nedre. Automatisk freda gravminne, gravrøys.

Lok 102283-1, 102279-1 Kokegroper – Fjernet.



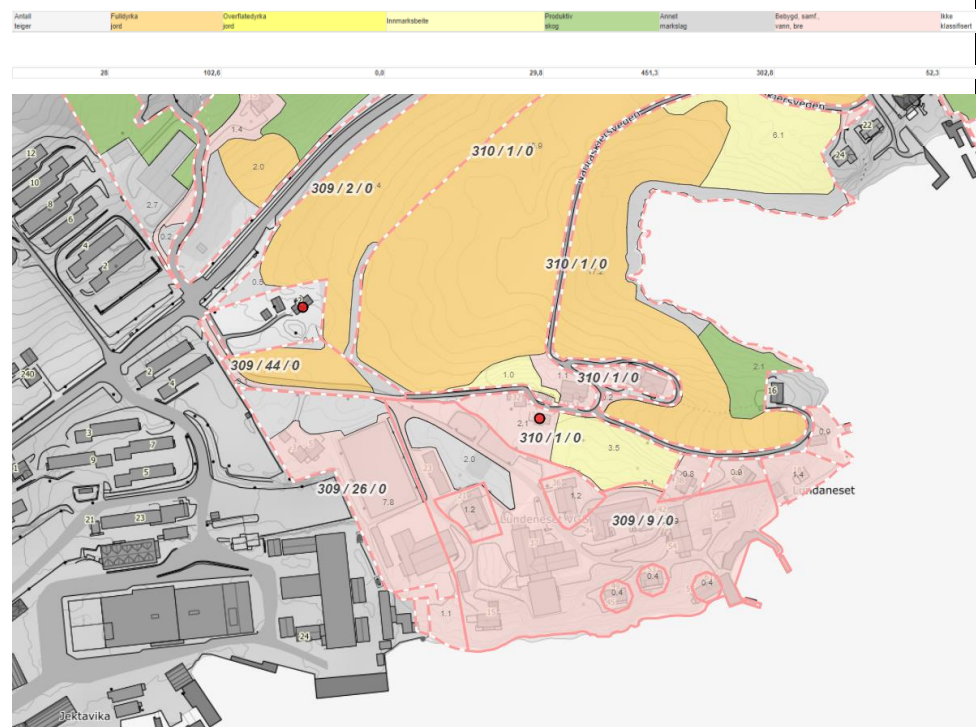
MiS og skogbruksplan

Utfyllast med
utsjekk i databasen
Skog og landskap
www.skogoglandskap.no

Ligg også under
Skog og landskap
på kartdatabasen til
NGU

www.geo.ngu.no

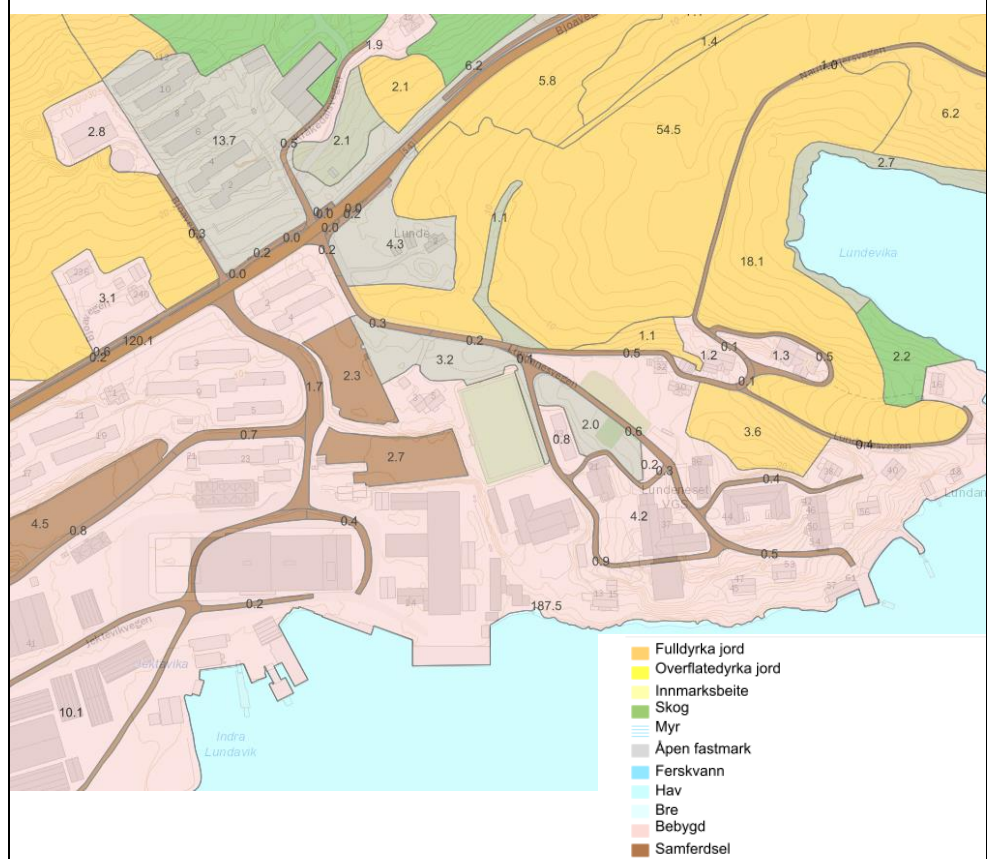
Ingen treff MiS.



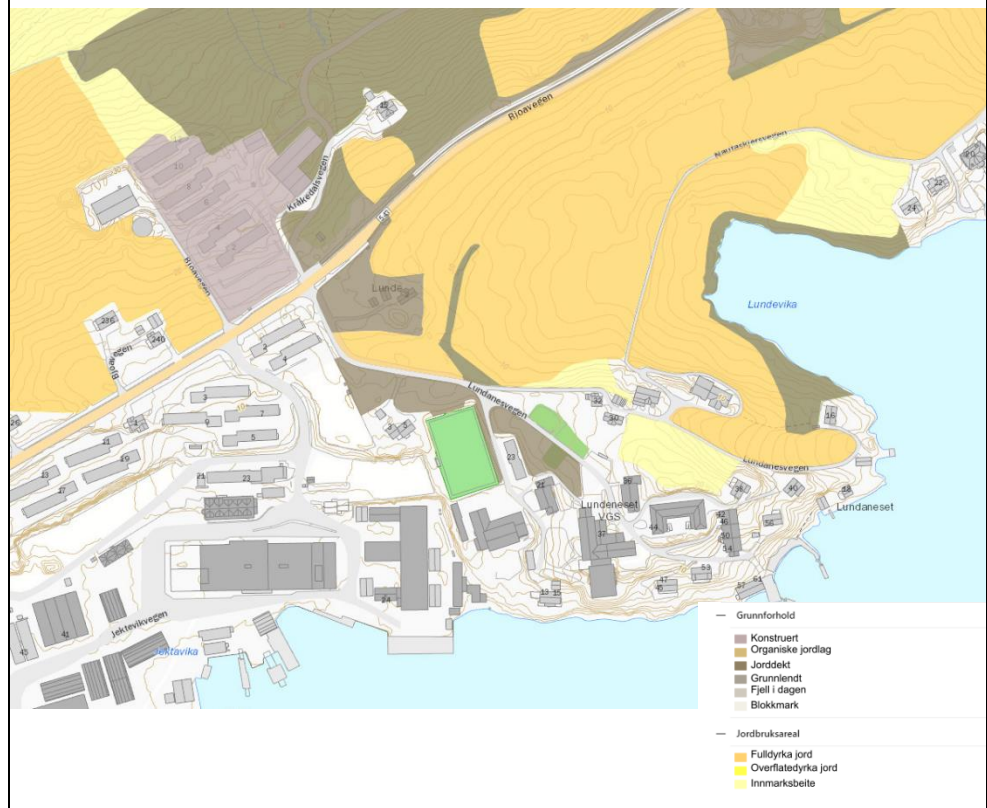
Arealressursar N5

Utfyllast med
utsjekk i databasen
Skog og landskap

www.skogoglandskap.no

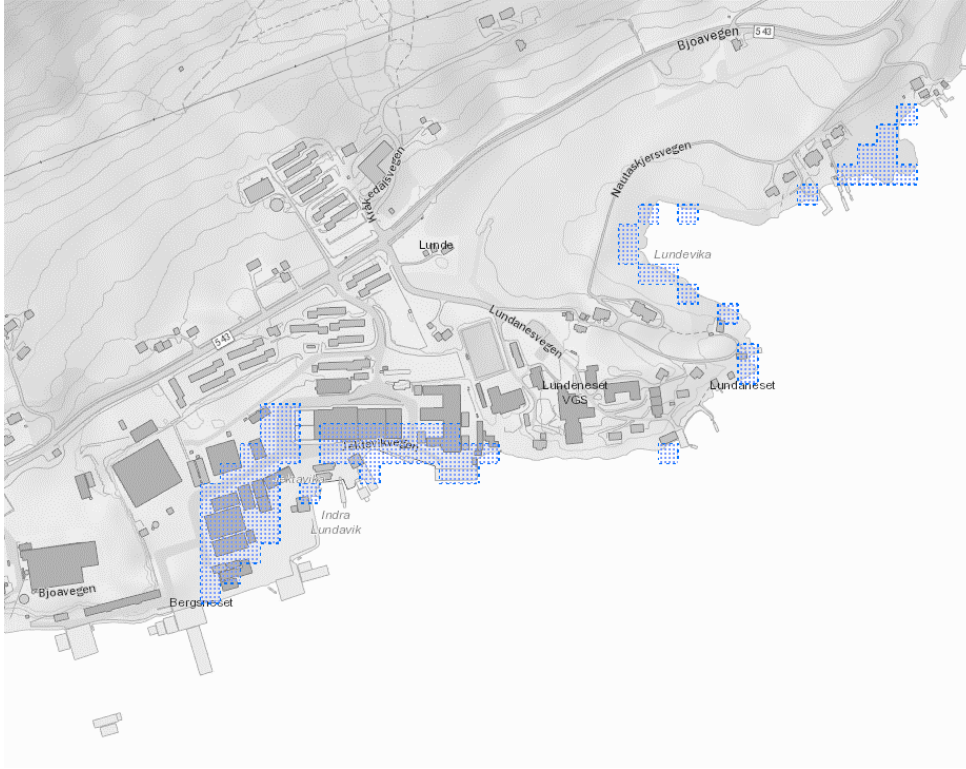


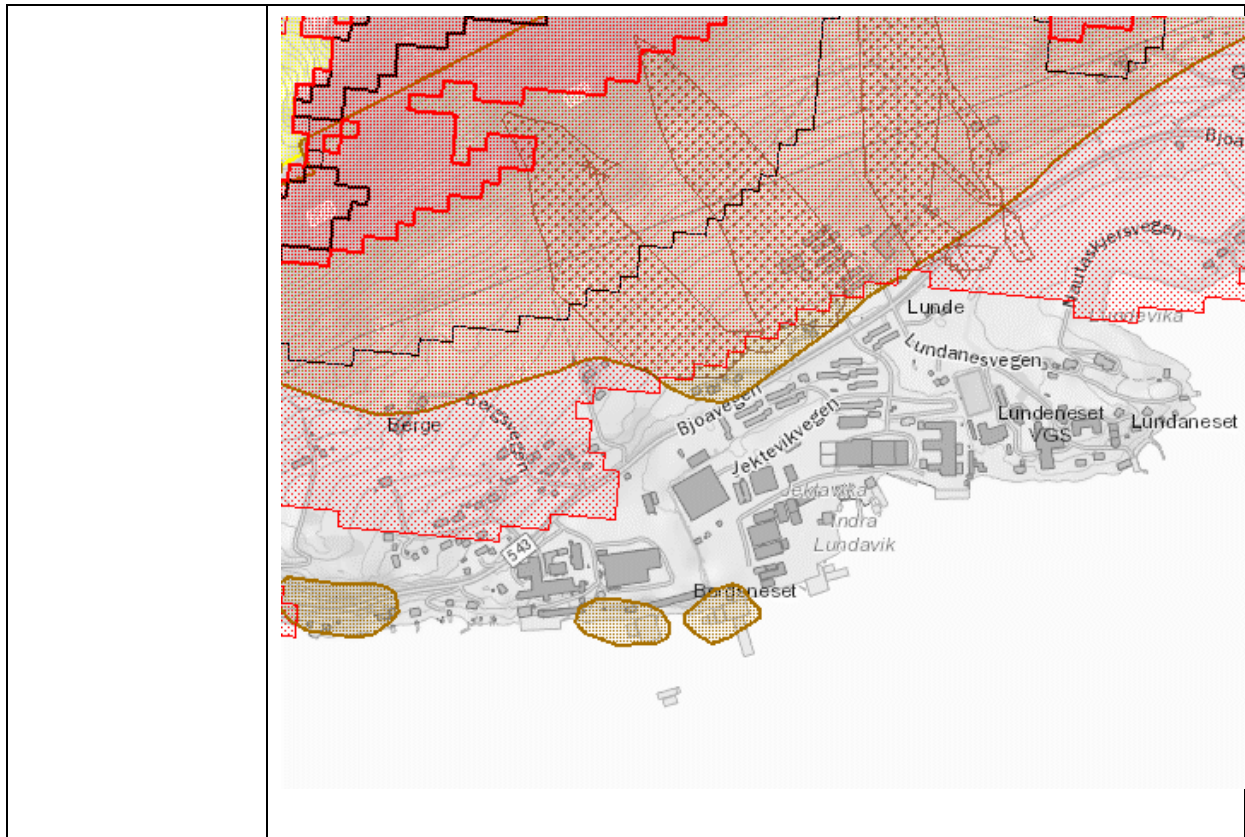
Jordbruk:



Utsjekk i
kartdatabasen til

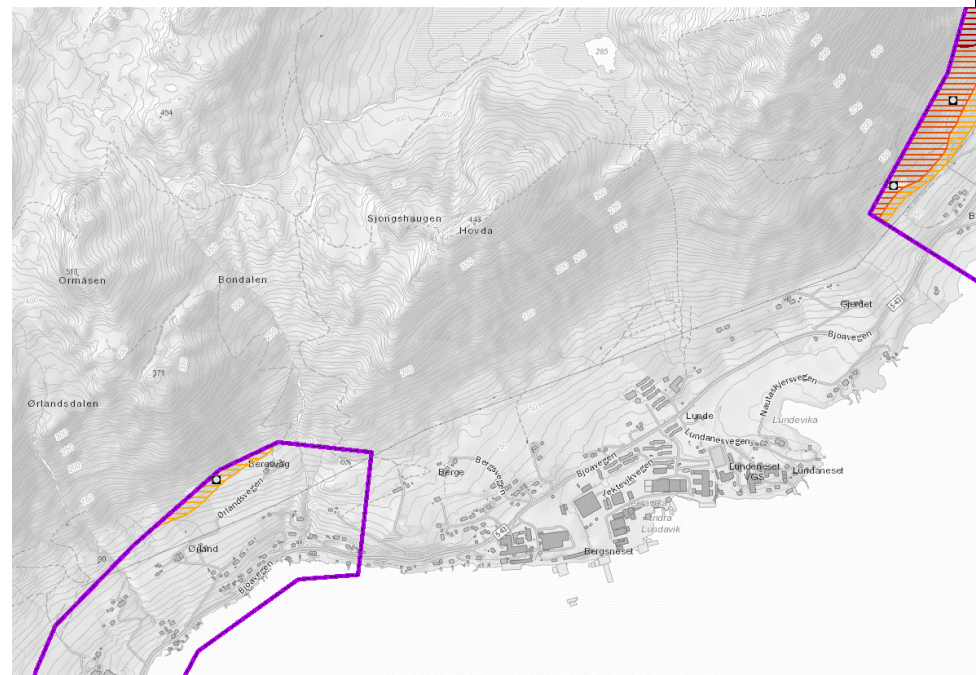
Funn i kartbase

<p>NGU www.geo.ngu.no</p>	
<p>Norges geologiske undersøkelse</p>	<p>Bergart: Diorittisk til granittisk gneis, migmatitt. Grunn: Tynn morene. Grunnvannsborehull: Nautaskjer, Gjerdet, og brakkene nordaust for planområdet. Ingen andre funn i kartbasane.</p>
<p>Noregs vassdrags- og energidirektorat Utfyllast med utsjekk i databasen til NVE www.skredatlas.nve.no og www.atlas.nve.no</p>	<p>Se under</p>
<p>Utsjekk i kartdatabasen til NVE www.skredatlas.nve.no</p>	<p>Funn i kartbase</p>
<p>Aktsemdområde Utfyllast med utsjekk i høve til meteorologiske data www.senorge.no</p>	<p>Snømengd: under 50 mm vannekvivalent årleg. Regn: 2000 – 3000 mm regn årleg. Årstemperatur: Middelt temp i lufta 6 – 8 grader celsius. Enkelte aktsemdsområde for flaum:</p>  <p>Aktsemdsområde for skred rundt, men ikkje i planområdet.</p>



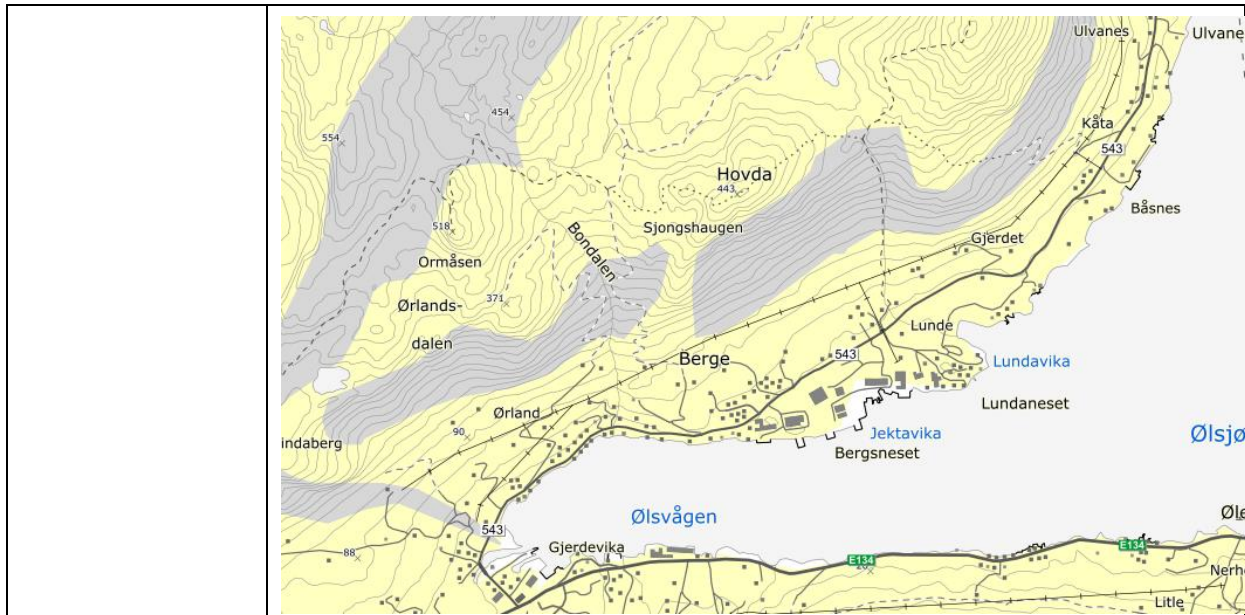
Fareområde

Fareområde aust og vest for planområdet, oppe i fjellskrenten.



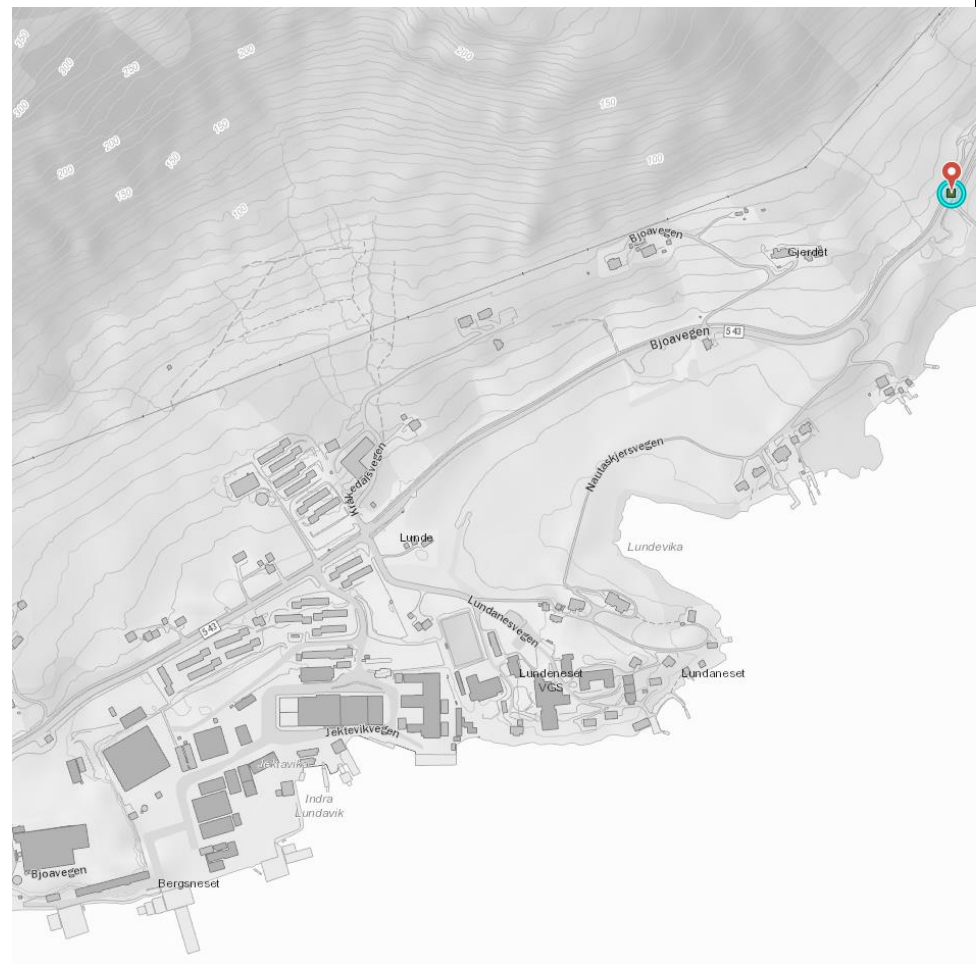
Risikoområde

Aktsemdsgrad for radon moderat til lav:



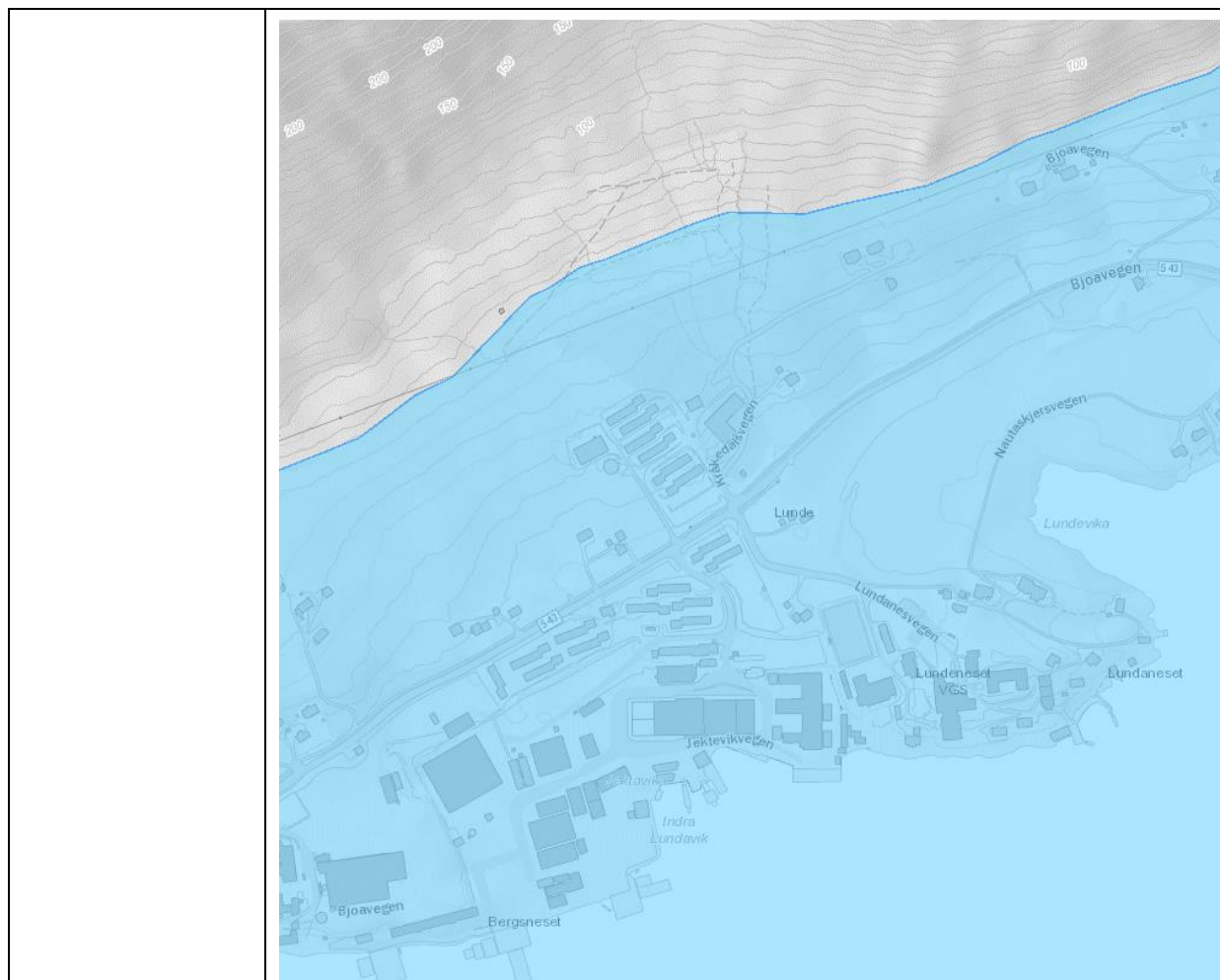
Skredhendingar

Skredhending ca. 750 m nordaust for planområdet 19.02.2015



Andre skredtema

Planområdet ligg under marin grense, men det er ikkje registrerte førekomstar av kvikkleire.



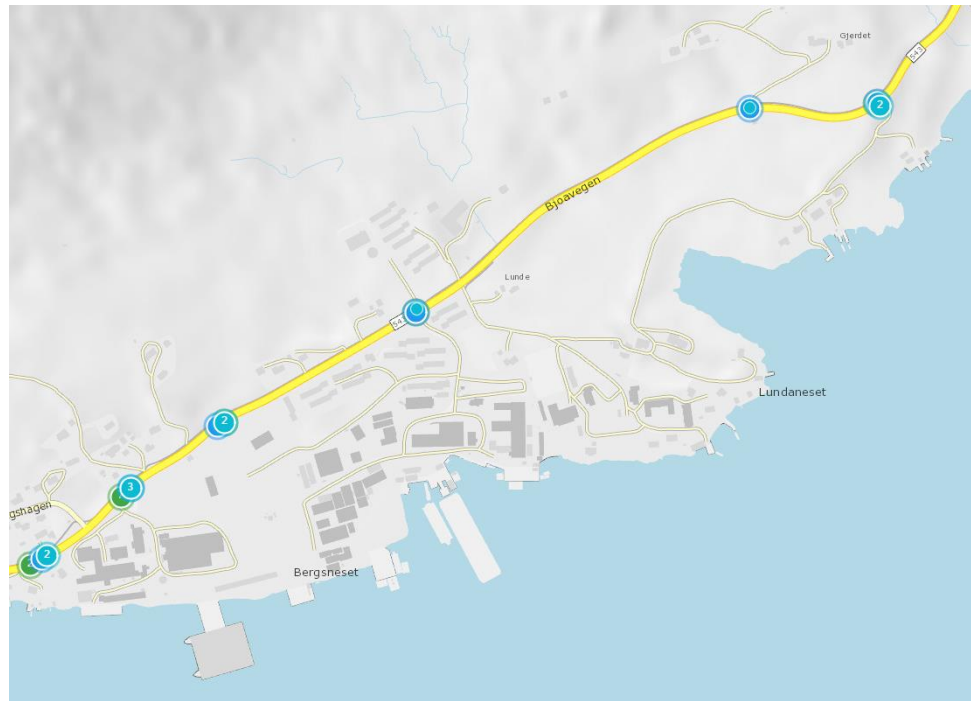
Sikringstiltak	Nei.
Utsjekk i kartdatabasen til Statens vegvesen www.vegvesen.no/v egkart	Funn i kartbase
Stad Veg Trafikkmengd	Lundeneset, Pv1053 Lundanesvegen Manglar Lundeneset, Fv543 Bjoavegen ÅDT 950 Lundeneset, Pv1052 Nautaskjersvegen Manglar
Stad Veg Fartsgrense	Lundeneset, Pv1053 Lundanesvegen 50 km/t Lundeneset, Fv543 Bjoavegen 60 km/t Lundeneset, Pv1052 Nautaskjersvegen 50 km/t

Stad Veg
Trafikkulukke
t.d (Etne F34
Trafikkulykke)

Lundeneset, Pv1053 Lundanesvegen

Nei

Lundeneset, Fv543 Bjoavegen



ID 376342656: v/Westcon, to biler, 3 personer. Møte v/venstresving. Ingen skadeinfo.

ID 79427441: v/Gjerdet, en bil, 3 personer. Utforkjøring. To lettere skadd.

ID 79426005:

Lundeneset, Pv1052 Nautaskjersvegen

Nei