

TEIKNFORKLARING


REGULERINGSFORMÅL PBL§ 25,

BYGGEOMRÅDER (PBL§ 25, 1. ledd nr.1)

 område for næring

OFF. TRAFIKKOMRÅDER (PBL§ 25, 1. ledd nr.3)

 kjøreveg

 fortau

FRIOMRÅDER (PBL§ 25, 1. ledd nr.3)


 friområde i sjø


 friområde

SPECIALOMRÅDER (PBL§ 25, 1. ledd nr.6)

 camping

 friluftsområde

 privat køyreveg

 privat gangveg

 småbåtanlegg (landdelen)


 småbåtanlegg (sjødelen)

 frisiktsone

LINJESYMBOL

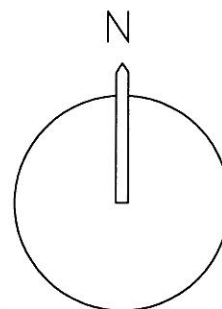
 planen si avgrensing

 formålsgrense

 plassering planlagt bebyggelse

ekvidistanse 5 m

kartmålestokk 1:1000



REGULERINGSPLAN FOR CAMPINGPLASS PÅ SPONA, FITJAR

SAKSBEHANDLING IFLG PLAN- OG BYGNINGSLOVA

SAKSNR.

DATO

SIGN.

1. gangs handsaming i det faste utvalet for plansaker

Off. ettersyn frå..... til

2. gangs handsaming i det faste utvalet for plansaker

Kommunestyret sitt vedtak

Planen laga av:
Sivilarkitekt MNAL Anne Britt Tornes
Liarhaugvn. 20 5419 FITJAR

DATO
25.06.04

REV. 10.09.04
18.05.05
23.11.05